รายงานและเอกสารต่างๆในแฟ้มประวัติสถานี N.44

ลำดับที่	ว.ด.ป.	รายการ
1	24 มี.ค. 2521	รายงานการติดตั้งเสาระดับน้ำ น้ำอาว
2	17 พ.ค. .21	การกำหนด code ของสถานีเมืองใหม่
3	6 ก.ค. .21	รายงานการสร้าง BM. ราคาของ BM และเดินราวาดจาก B.M. ถึงหมุดเสาระดับน้ำ
4	29 ส.ค. .21	ขอสิ่งกีดขวางเสาระดับน้ำสถานีน้ำอาว (N.44)
5	30 มี.ค. .24	รายงานการซ่อมเสาระดับน้ำ ที่น้ำ อาว. (N.44)
6	8 มี.ค. .26	รายงานการติดตั้งเสาระดับ และตัดสินระดับน้ำประจำปี ของสถานี N.44
7	15 ก.ค. .28	รายงานการซ่อมสถานีเสาวัดระดับน้ำ N.44
8	2 ส.ค. .33	การหา Slope ของสถานี N.44
9	30 มี.ค. .35	ปิดสถานีเสาวัดระดับน้ำ น้ำอาว
10	13 พ.ค. .35	ขอใช้บริการอ่านระดับน้ำ สถานี N.44

คำสั่ง 10

กองอุทกวิทยา กรมชลประทาน โทร. ๒๙๑๒๓๖๐

อท. ๑๑๗ ๑๓ พฤษภาคม ๒๕๓๕

ขอให้งดอ่านระดับน้ำสถานี N.44 น้ำยาว อ.ท่าวังผา จ.น่าน

เรียน นายบุญนัก ปัญญาวงศ์

ตามที่ กองอุทกวิทยา ได้บอกรับท่านเป็นพนักงานอ่านระดับน้ำ ประจำสถานี N.44 น้ำยาว อ.ท่าวังผา จ.น่าน นั้น

เนื่องจาก หัวหน้าศูนย์อุทกวิทยาที่ ๑ แจ้งว่า ผลการสำรวจระดับน้ำของสถานีแห่งนี้มีข้อมูลเพียงพอแล้ว จึงขอให้ท่านงดอ่านระดับน้ำ ตั้งแต่วันที่ ๑ พฤษภาคม ๒๕๓๕ เป็นต้นไป

จึงแจ้งมาเพื่อทราบ และขอขอบคุณท่านที่ให้ความร่วมมือในการปฏิบัติงานให้กับราชการส่วนนี้ด้วยดีตลอดมา

(นายอำนวย โสมสิน)
รักษาราชการแทนผู้อำนวยการกองอุทกวิทยา

ต้นฉบับ

บันทึกข้อความ

ฝ่ายรวบรวมและประมวลสถิติ
รับที่ 892
วันที่ 21 เม.ย. 35

กองอุทกวิทยา
รับที่ สอ. 293
วันที่ 16 เม.ย. 35
กรมชลประทาน

ด่วนๆ

ส่วนราชการ ศูนย์อุทกวิทยาที่ 1 กองอุทกวิทยา

ที่ ดอท. อบ 1/2535 วันที่ 30 มีนาคม 2535

เรื่อง ปิดสถานีสำรวจระดับน้ำ น้ำฮาว (N.44) อ.ท่าวังผา จ.น่าน

ฝ่ายสำรวจและศึกษาตะกอน
รับที่ 163
วันที่ 16 เม.ย. 35
กองอุทกวิทยา

เรียน ผอท. ผ่าน คณะทำงานตรวจสอบสถานีสำรวจอุทกวิทยา

สถานีสำรวจระดับน้ำ น้ำฮาว (N.44) เริ่มทำการสำรวจระดับน้ำและปริมาณน้ำ ตั้งแต่ พ.ศ.2521 ปิดการสำรวจปริมาณน้ำ เมื่อ พ.ศ.2532 แต่ยังคงการสำรวจระดับน้ำไว้จนถึงปัจจุบัน 1 พฤษภาคม 2535 รวมเวลา 14 ปี ศูนย์อุทกวิทยาที่ 1 พิจารณาแล้วเห็นว่า ข้อมูลของสถานีนี้มีเพียงพอแล้ว จึงขออนุมัติปิด เพื่อจะเปิดสถานีอื่นทดแทนต่อไป

จึงเรียนมาเพื่อโปรดอนุมัติ.

(นายธาดา สุขะปุณพันธุ์)
เจ้าหน้าที่บริหารงานอุทกวิทยา 7
หัวหน้าศูนย์อุทกวิทยาที่ 1

ด่วน
เห็นสมควรอนุมัติ
ปดอ.
ประธานคณะทำงานฯ
17 เม.ย. 35

อนุมัติ
ผอท. 24 เม.ย. 35.

6 หยมูสนัก มัสชาวงศ์

คำตื่น 8

2 ส.ค. 33

SLOPE N. ๔๔

	Elev (m)	Dis (Km)	
	๓๘๐	๐	
	๓๔๐	๑.๘๐	
	๓๒๐	๓.๓๐	
	๓๐๐	๔.๘๐	
	๒๘๐	๖.๒๐	
	๒๖๐	๙.๓๐	
	N. ๔๔	๑๕.๕๕	
	NAM YANG	๑๖.๑๐	

กระดาษกร๊าฟ 20 x 20 PER INCH (No. 340R-20)

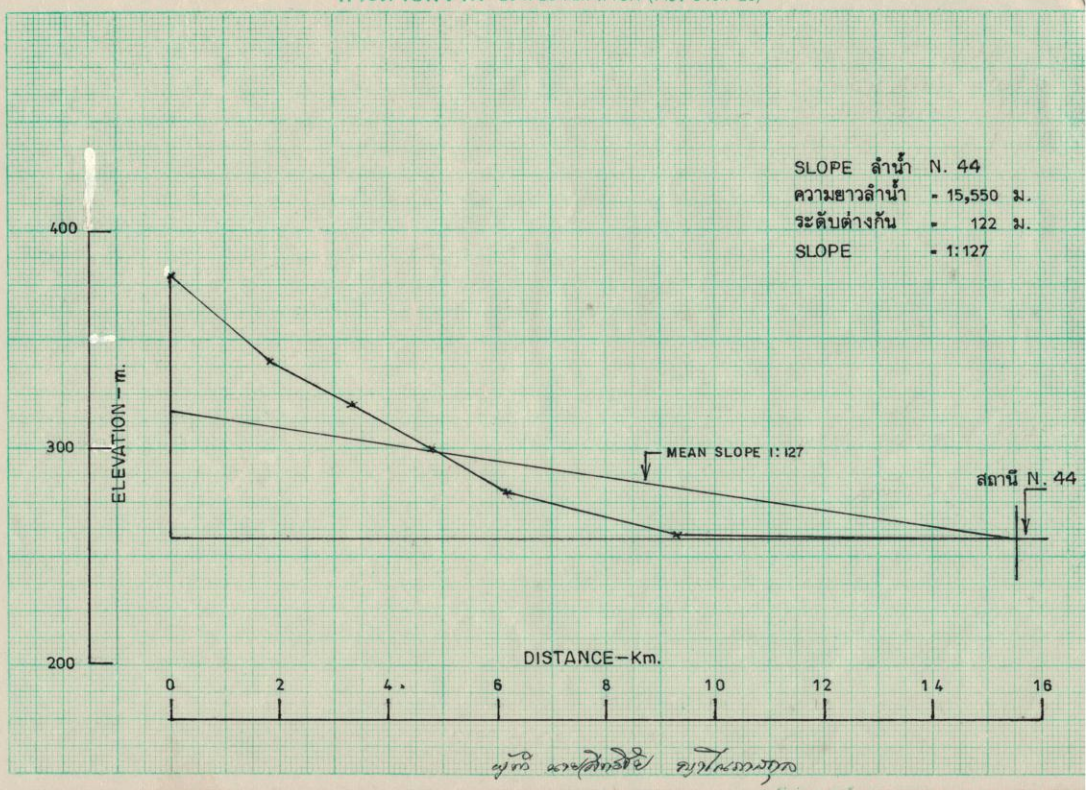

นายสิทธิชัย ญาณมงคล

2 ธค. 33

พิมพ์ที่ ห้างไรจติมน์ กรมสอประเทศ (ป.404-ฯ.ต.2528-2,000)

ต้นฉบับ บันทึกข้อความ

ส่วนราชการ งานปฏิบัติการสำรวจอุทกวิทยาที่ ๑-๒

ที่ ชม. /๒๕๒๘ วันที่ ๑๕ กรกฎาคม ๒๕๒๘

เรื่อง รายงานการซ่อมสถานีสำรวจระดับน้ำ น้ำสาว (N.44) อ.ท่าวังผา จ.น่าน

เสนอ ปก.๑-๒ สอ.

ตามคำสั่งงานที่ ๔๒/๒๕๒๘ ให้กระผมพร้อมทั้งคณะไปดำเนินการซ่อม-ปรับปรุงสถานีสำรวจระดับน้ำ น้ำสาว อ.ท่าวังผา จ.น่าน นั้น บัดนี้กระผมได้ดำเนินการเสร็จเรียบร้อยแล้ว โดยเริ่มตั้งแต่วันที่ ๑๒ มิถุนายน ๒๕๒๘ แล้วเสร็จเมื่อวันที่ ๑๔ มิถุนายน ๒๕๒๘ ดังมีรายละเอียดดังต่อไปนี้:-

๑. สภาพเสาเดิม

๑.๑ เสาระดับน้ำทั้งหมดมี ๓ ต้น ต้นที่ ๑ ติดแผ่น ๑.๐๐-๒.๐๐ ม., ต้นที่ ๒ ติดแผ่น ๒.๐๐-๔.๐๐ ม., ต้นที่ ๓ ติดแผ่น ๔.๐๐-๖.๐๐ ม.

๑.๒ เสาต้นที่ ๑ และ ๒ ถูกน้ำเซาะตลิ่ง และพัดล้มไป แต่ต้นที่ ๑ ได้ทำเสาสำรองไว้

๒. สภาพเสาใหม่

๒.๑ ได้ทำการติดตั้งเสาระดับน้ำใหม่ จำนวน ๓ ต้น คือ

ต้นที่ ๑ ติดแผ่น ๑.๐๐-๑.๐๐ ม. หล่อ ค.ส.ล. ติดเสาสะพาน

ต้นที่ ๒ ติดแผ่น ๑.๐๐-๓.๐๐ ม. ฝังนอตติดกับเสาสะพานคอนกรีต

ต้นที่ ๓ ติดแผ่น ๓.๐๐-๕.๐๐ ม. ฝังนอตติดกับเสาสะพานคอนกรีต

๒.๒ ติดแผ่นเสร็จอ่านระดับน้ำได้ = ๑.๒๙ ม. เวลา ๑๖.๐๐ น.

ปัจจุบันรวมมีเสาระดับน้ำทั้งหมด ๔ ต้น ติดแผ่นตั้งแต่ ๑.๐๐-๖.๐๐ ม. ตั้งอยู่ฝั่งซ้ายของลำน้ำ (รวมทั้งต้นเดิมซึ่งติดแผ่น ๔.๐๐-๖.๐๐ ม. อีก ๑ ต้น) พร้อมกันนี้ได้แนบตารางเดินระดับติดแผ่น ดท.๑-๑๕, ๑ ชุด และตารางเดินระดับ check เสาเดิม ดท.๑-๑๕, ๑ ชุด

จึงเสนอมาเพื่อโปรดทราบ.

(นายวิทยา วุฒิ)

หัวหน้าสายสำรวจอุทกวิทยา

หมายเหตุ ค่าใช้จ่าย

๑) ค่าเบี้ยเลี้ยงเจ้าหน้าที่ควบคุมงาน เจ้าหน้าที่พัสดุ ช่างและพนักงานขับรถยนต์ รวมเป็นเงิน ๔,๓๒๐.- บาท

๒) ค่าวัสดุ ค่าน้ำมันเชื้อเพลิง-หล่อลื่น รวมเป็นเงิน ๕,๙๘๕.- บาท

กองอุทกวิทยา
กรมชลประทาน

ต้นฉบับ

อ.ท.1—
(เม.ย.25

ตารางแสดงการเดินระดับรูปตัด

ตารางการเดินระดับ Check เก่า ใหม่

สถานี ปิยาว Code N.44 อำเภอ ท่าอิงผา จังหวัด น่าน

สำรวจจาก ส.ท. ส.ประยูรศรี ถึง หน้าตัดระดับปี แห่ง 2.00ม. และ ปวดปี.

หมุดสำรวจ	ระยะทาง		แนวทิศ		หยั่งน้ำ	เลขระดับที่อ่านได้			ต่างกัน		ระดับที่ทอนได้	
	หลัง	หน้า	หลัง	หน้า	ม.	หลัง	กลาง	หน้า	สูง	ต่ำ		
											แก้	
BM. ส.ประยูรศรี						0.612						6.752
TP. 1						1.538		1.536		0.924		5.828
TP. 2						0.514		1.380	0.158			5.986
ที่ 4.00ม. เส้นที่ 3.						0.711		2.499		1.985		4.001
TP. 3						1.554		1.690		0.979		3.022
ที่ 2.00ม. เส้นที่ 1							2.377			1.023		1.999
TP 4						2.038		1.442	0.935			2.934
TP. 5						2.972		0.594	1.444			4.378
BM. ส.ประยูรศรี.								0.598	2.374			6.752
						9.739		9.739	4.911	4.911		6.752
						9.739			4.911			6.752
						0.000			0.000			0.000

หมายเหตุ เส้นที่ 1 เป็นเส้นสำรอง
เส้นที่ 2 สืบเพราะดินเหี่ยวต่ำ ฯลฯ.

เมื่อ 13 มี.ค.28 อ่านระดับน้ำที่เส้นได้ = 0.29 ม. เวลา 12.00น.

กองอุทกวิทยา
กรมชลประทาน

อ.ท.1—1
(เม.ย.2517

ต้นฉบับ

ตารางแสดงการเดินระดับรูปตัด

ตารางแสดงการเดินระดับตัดแม่น้ำระดับนี้

สถานี ปีย้าว Code N. 44 อำเภอ ท่าวังผา จังหวัด น่าน

สำรวจจาก B.M. ส. ประตูตัด ถึง ตัดแม่น้ำระดับนี้ใหม่.

หมุดสำรวจ	ระยะทาง		แนวทิศ		หยั่งน้ำ	เลขระดับที่อ่านได้			ต่างกัน		ระดับที่ทอนได้	
	หลัง	หน้า	หลัง	หน้า	ม.	หลัง	กลาง	หน้า	สูง	ต่ำ		
											แก้	
B.M. ส.ประตูตัด						0.581						6.752
TP. 1						0.634		2.195		1.614		5.138
TP. 2						0.559		2.305		1.671		3.467
TP. 3						0.748		1.988		1.429		2.038
หัวแม่น 1.00 ม	เราตันที่	1				2.819		1.786		1.038		1.000
หัวแม่น 2.00 ม	เราตันที่	2					1.819		1.000			2.000
ที่ 3.00 ม.	เราตันที่	3				2.804		0.819	1.000			3.000
ที่ 4.00 ม.	เราตันที่	4					1.803		1.001			4.001
TP. 4						2.014		0.790	1.413			5.414
B.M. ส.ประตูตัด								0.675	1.339			6.753
						10.159		10.158	5.753	5.752		6.753
						10.158			5.752			6.752
						0.001			0.001			0.001

ตัดแม่น้ำเริ่มเมื่อ 14 ม.ค. 29 เวลา 16.004 อ่านระดับน้ำได้ = +0.29 ม.

เราระดับน้ำทั้งหมด 4 ตัน รวม 6.00 ม ลึก

1. ตันที่ 1 ตัดแม่น้ำ 0.00 – 1.00 ม.
2. " 2 " " 1.00 – 3.00 ม.
3. " 3 " " 3.00 – 5.00 ม.
4. " 4 " " 4.00 – 6.00 ม.

} สรุปใหม่ ฝั่งซ้ายตามเราเดินทาง ตั้งอยู่ฝั่งขวา

Lap ตัน 4.00 – 5.00 ม.

เราเดิม ต.ส.ส. ตั้งอยู่ฝั่งขวา

กองอุทกวิทยา
กรมชลประทาน

ต้นฉบับ

อ.ท.1—1
(เม.ย.2517

ตารางแสดงการเดินระดับรูปตัด

สถานี น้ำยาว Code N. 44 อำเภอ ท่าวังผา จังหวัด น่าน

สำรวจจาก B. M ถึง เชิงเขา

หมุดสำรวจ	ระยะทาง		แนวทิศ		หยั่งน้ำ	เลขระดับที่อ่านได้			ต่างกัน		ระดับที่ท่อนได้	
	หลัง	หน้า	หลัง	หน้า	ม.	หลัง	กลาง	หน้า	สูง	ต่ำ		
B. M						0.730					แก้	6.752
						0.253		2.816		2086		4.666
	แผ่น 2.00 ม.					1.050		2.925		2.672		1.994
	แผ่น 1.00 ม.						2.050			1.000		0.994
	ฝั่งขวา						2.604			0.554		0.440
/						2.512		0.128	2476			2.916
						2.815		0.631	1.881			4.797
เชิงเขาม B.M								0.860	1955			6.752
						7360		7360	6.312	6312		6.752
						7.360			6.312			6.752
						0			0			0

บันทึกข้อความ

ส่วนราชการ

ที่ วันที่ 8 มิถุนายน 2526

เรื่อง

สถานี N. 44.

หมู่บ้าน ต. ดอนพระ อ. ท่าวังผา จ. น่าน

B.M. มีค่า + 6.752 (รสม) เป็นตอนกลัดมาตรฐานตั้งอยู่ใต้ตนไม้ห่างจากแนวถนนประมาณ 8 ม. และห่างจากแนวเสาระดับประมาณ 50 ม.

เสาระดับมี 3 ต้น เป็นเสาตอนกลัด. หลักมาตรฐาน ตั้งอยู่ทางฝั่งขวาของลำน้ำ

ต้นที่ 1 ตัดแผ่นราบ 0-2 ม.

" 2 —"— 2-4 ม.

" 3 —"— 4-6 ม.

ลำน้ำกว้างประมาณ 6 ม. ท้องน้ำเป็นเลน, หาด มีสันทรายตื้นเขิน. ลำน้ำมีสันทรายใต้ ตลิ่งทางฝั่งซ้ายเป็นดินมีต้นไม้ปกคลุม ตลิ่งทางฝั่งขวาเป็นที่ราบ เหนือแนวประมาณ 20 ม. มีสะพานรถยนต์

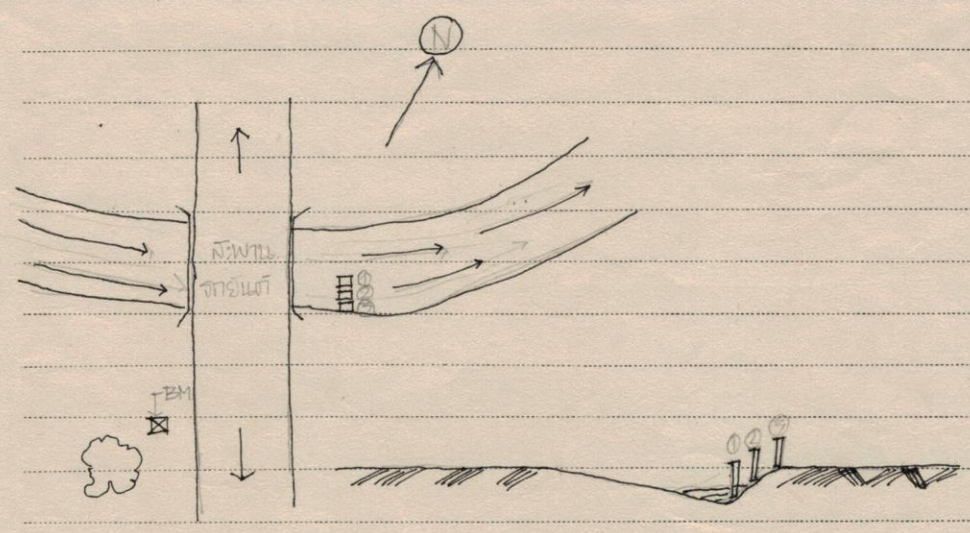

บันทึกข้อความ

กองอุทกวิทยา
รับที่ ศอ. ๔๑๑
วันที่ ๑๒ ก.ค. ๒๔
เวลา
กรมชลประทาน

ส่วนราชการ งานสำรวจอุทกวิทยาส่วนเหนือตอนบน

ที่ อทน. ๐๓๑/๒๕๒๔ **วันที่** ๓๐ มีนาคม ๒๕๒๔

เรื่อง รายงานการซ่อมเสาระดับน้ำที่น้ำสาว N.44

๒๔๔/๒๕๒๔
12 พ.ค. 24

เสนอ ผอท.

งานสำรวจอุทกวิทยาส่วนเหนือตอนบน ได้ไปทำการศีรอและทิ้งหินใหญ่กันตลิ่งพังและกันไม่ให้เสาระดับน้ำต้นที่ ๒ ล้ม ทั้งนี้เนื่องจากว่า น้ำได้เซาะตลิ่งบริเวณเสาระดับน้ำต้นที่ ๒ นี้เข้าไปมากจนถึงเสาเข็ม

โดยจัดทำเสร็จเมื่อวันที่ ๒๘ มีนาคม ๒๕๒๔

จึงเสนอมาเพื่อโปรดทราบ.

30 มี.ค. 24.

(นายณรงค์ แสนทวีสุข)
หสอ.ส่วนเหนือตอนบน.

ดูผอ.อ.ร
เพื่อบันทึกไว้เป็นหลักฐาน
ค ศอ.ตอนบน
แทนผอ.
12 พ.ค. 24.

ดูแล้ว
เห็นควรแจ้งเวียน
ศอ
14 พ.ค. 24

เสนอ ผอ.
ได้ลงทะเบียนแล้ว
12.พ.ค.24

ตารางแสดงการเดินระดับรูปตัด แผ่นที่ 1

สถานี N.44 ... ที่ตั้ง ... ที่สถานีรถยนต์ ... อำเภอ ... จังหวัด ...

สำรวจจาก ... ถึง ...

จุดสำรวจ	ระยะทาง หลัง	ระยะทาง หน้า	แนวทิศ หลัง	แนวทิศ หน้า	หยั่งน้ำ ม.	เลขระดับที่อ่านได้ หลัง	เลขระดับที่อ่านได้ กลาง	เลขระดับที่อ่านได้ หน้า	ต่างกัน สูง	ต่างกัน ต่ำ	ระดับที่ทอนได้	
B.M.						0.402					แก้	6.752
0	0						1.032			0.630		6.122
10	10						1.098			0.066		6.056
10	20						1.201			0.103		5.953
10	30	ศูนย์ที่ 1 ... คอสถานมน.					1.755		0.046			5.999
				ส่ง		0.387		2.050		0.895		5.104
2	32						1.477			1.090		4.014
2	34						1.589			0.112		3.902
2	36						2.134			0.545		3.357
2	38					0.329		2.706		0.572		2.785
2	40						1.857			1.528		1.257
2	42						1.958			0.101		1.156
2	44						2.191			0.233		0.932
2	46					1.466		2.208		0.017		0.906
2	48						1.772			0.306		0.600
2	50						1.570		0.202			0.802
2	52						1.978			0.408		0.394
2	54						2.043			0.065		0.329
2	56						1.896		0.147			0.476
2	58	ฝอน L.B.					2.270			0.374		0.102
2	60						2.474			0.204		-0.102
2	62						1.650		0.824			0.722
1	63					2.768		0.280	1.370			2.092
1	64						1.570		1.198			3.290
1	65						0.775		0.795			4.085
[illegible]	[illegible]					[illegible]		[illegible]	[illegible]			4.760

ตารางแสดงการเดินระดับรูปตัด แผ่นที่ 2

สถานี N44 เชียง อ ..... อำเภอ ทองวัน จังหวัด น่าน

สำรวจจาก ลิ้ชัย ถึง ฝังทอง

มุดสำรวจ	ระยะทาง หลัง	ระยะทาง หน้า	แนวทิศ หลัง	แนวทิศ หน้า	หยั่งน้ำ ม.	เลขระดับที่อ่านได้ หลัง	เลขระดับที่อ่านได้ กลาง	เลขระดับที่อ่านได้ หน้า	ต่างกัน สูง	ต่างกัน ต่ำ	ระดับที่หอนได้	
10	80						1315		0.111		แก้	5926
10	90						1181		0134			6060
10	100						1072		0109			6169
B.M.								0490	0582			6751
						7833		7834	7248	7249		6.752
							7.834			7249		6.751
							7833			7248		.001
							.001			.001		

บันทึกข้อความ

กองอุทกวิทยา
รับที่ ศอ. 523
วันที่ 5 ก.ย. 21
เวลา
กรมชลประทาน

ส่วนราชการ งานสำรวจอุทกวิทยาส่วนเหนือตอนบน

ที่ อทน. 185/๒๕๒๑ **วันที่** ๒๙ สิงหาคม ๒๕๒๑

เรื่อง ขอส่งภาพถ่ายเสาระดับน้ำสถานีน้ำฮาว (N.44)

คณะกรรมการและประมวลผลสถิติ
ที่ รน. 595/25 21
วันที่ 12 ก.ย. 2521

เสนอ ผอท.

งานฯ ขอส่งภาพถ่ายการสร้างสถานีสำรวจระดับน้ำธรรมดาน้ำฮาว ที่บ้านยู อ.ท่าวังผา (N.44) จ.น่าน มาเพื่อทราบและเก็บเป็นประวัติสถานีต่อไป ส่วนรายงานการก่อสร้างนั้นงานฯ ได้ส่งมาแล้วเมื่อ ๑๘ กรกฎาคม ๒๕๒๑

จึงเรียนเสนอมาเพื่อโปรดทราบ.

(นายณรงค์ แสนทวีสุข) 29 ส.ค. 21.
หสอ.ส่วนเหนือตอนบน

เห็นควร
8 ก.ย. 21

สั่งให้ ทรส. รวบรวม ข้อมูลเจ้าปี

ทราบ
-9.ก.ย 2521
ปอท.

คุณบุญ
เพื่อทราบและเก็บเป็นประวัติ
แล้ว
12 ก.ย. 21

คุณบุญสิทธิ์ เพื่อทราบ
- เก็บเป็นประวัติ N.44

13 ก.ย. 21

ชกม
13 กค.

ปี
น้ำฮาว N44.

รูปที่ 1

ตอกเสาเข็มเสาระดับจุดต้นที่ 1. ช่างมือชื่อเสาร

ก่อนที่ เปลี่ยน

รูปที่ 3.

กิจกรรมการเดินสายชั้นที่ 1.

รูปที่ 5.

ที่ค่อหล่อเสาระดับต้นที่ 3.

รูปที่ 7.

สถานีวัดน้ำสถานีที่ 1 ท่านางหนองหิน.



รูปที่ 8.

สถานีวัดน้ำที่ท่า 3 -

เสริมเรียบร้อย.

ทนรกบกมและประมวลผลสถิติ
ที่ รับ 512/2521
วันที่ 1 ส.ค. 2521

กองอุทกวิทยา
เลขที่ รอ. 450
วันที่ 21 ก.ค. 21
เวลา 409
กรมชลประทาน

บันทึกข้อความ

ส่วนราชการ งานสำรวจอุทกวิทยาส่วนเหนือตอนบน

ที่ อทน. 115/2521 **วันที่** ๖ กรกฎาคม ๒๕๒๑

เรื่อง รายงานการสร้าง BM. ราคาของ BM. และเดินราคาจาก BM. ถึงศูนย์เสาระดับน้ำ

เสนอ ผอท. ผ่าน หสอ.ส่วนเหนือตอนบน

ของสัมพี ใช้ตรวจสอบ N44

ตามคำบัญชาให้กระผมไปทำการสร้าง BM. และเปลี่ยนเสาระดับน้ำจากเดิมเป็นเสาไม้เป็นเสาคอนกรีตเสริมเหล็ก บัดนี้กระผมได้ดำเนินการสร้างเป็นที่เรียบร้อยแล้ว จึงเรียนเสนอให้ท่านทราบดังนี้.-

๑) BM. ได้ทำการสร้างเมื่อวันที่ ๑๕ พฤษภาคม ๒๕๒๑ ที่โคนต้นไม้ใหญ่ริมทางใกล้หมุด ม.ร ๕ ของกรมทางหลวงสายท่าวังผา-ศิลาเพชร-จากท่าวังผาไปประมาณ ๕ กม อยู่ทางฝั่งซ้ายของถนน เกือบจะถึงสะพานคอนกรีตใกล้หมู่บ้าน Code N.44 มีราคา + ๖.๓๕๒ ม. (รสม.) มีดอกทาสีขาวหัวหมุดทองเหลืองแบบมาตรฐาน

๒) เสาระดับน้ำเป็นเสาคอนกรีตเสริมเหล็ก มีจำนวน ๓ ต้น ต้นล่างติดแผ่น ๐.๐๐-๒.๐๐ ม. ต้นที่ ๒ ติดแผ่น ๒.๐๐ ม.- ๔.๐๐ ม. ต้นที่ ๓ ติดแผ่น ๔.๐๐-๖.๐๐ ม. เริ่มทำการก่อสร้างเมื่อวันที่ ๑๒ พฤษภาคม ๒๕๒๑ เสร็จเมื่อวันที่ ๑๗ พฤษภาคม ๒๕๒๑ ศูนย์เสาระดับน้ำ + ๐.๐๐ ม. (รสม) เมื่อสร้างเสร็จอ่านระดับน้ำได้ ๐.๓๔๗ ม. (รสม.) เวลา ๐๘.๐๕ น.

พร้อมกันนี้กระผมได้แนบหลักฐานการ เดินระดับ,การต่อแผ่น และการถ่ายราคาเข้าหา BM. เพื่อประกอบการพิจารณา

จึงเรียนเสนอมาเพื่อโปรดทราบ

(นายสมชาย ประยูรคำ)
หัวหน้าหน่วยสำรวจอุทกวิทยาเคลื่อนที่ลำปาง

ส่วนเสนอ ผอท.

- เพื่อโปรดทราบ รหัสการเดินระดับ ศศค. ตามแผนมาตรฐานกองฯ ที่ชื่อว่า นายน์ (N44) และการสร้าง BM. ขาดมาตรฐานกองฯ.
- ราคา Z6. เท่าเดิม และต่อกับของเดิม
- เดิมศูนย์เป็นเสาไม้ เริ่มอ่านได้ตั้งแต่ 1 เม.ย. 21. เสาถูกโค่น เริ่มอ่านได้เมื่อ 17 พ.ค. 21 เวลา 08.05 น. ระดับน้ำ 0.347 ม.
- ต่อรถเดินระดับ 2,900 บาท.

คำตัน

บันทึกข้อความ

ส่วนราชการ

ที่ วันที่ 17 พ.ค. 21

เรื่อง การกำหนด Code ของสถานีเปิดใหม่

เสนอ หสอ. ส่วนเหนือตอนบน ผ่าน หบอ.

ด้วยงานสำรวจอุทกวิทยาส่วนเหนือตอนบนได้ส่งรายงานการติดตั้งเสาระดับน้ำตามหนังสือที่

อทน. ๖๔/๒๕๒๑ ลว. ๒๔ มี.ค.๒๕๒๑ - น้ำฮาว

อทน. ๖๓/๒๕๒๑ ลว. ๑ เม.ย.๒๕๒๑ - ห้วยบัว

อทน. ๖๖/๒๕๒๑ ลว. ๑ เม.ย.๒๕๒๑ - ห้วยข้าง

อทน. ๖๕/๒๕๒๑ ลว. ๑ เม.ย.๒๕๒๑ - น้ำคูณ

และขอให้งานรวบรวมและประมวลผลสถิติกำหนด Code สถานีด้วยนั้น งานฯขอกำหนดดังนี้

Code N.44 สำหรับน้ำฮาวที่ท้ายสะพานรถยนต์ ถนนสายท่าวังผา-ศิลาเพชรใกล้บ้านยู้ ต.ยม อ.ท่าวังผา จ.น่าน

Code N.45 สำหรับห้วยบัวที่ด้านเหนือน้ำของท่อลอด หมู่บ้านนาคำ ต.ศิลาเพชร อ.ปัว จ.น่าน

Code N.46 สำหรับห้วยข้าง ที่เหนือฝายบ้านมอญ ๑๐๐ เมตร และอยู่ท้ายน้ำของฝายจ้าว (ฝายชาวบ้าน) ประมาณ ๒ กม. บริเวณหมู่บ้านมอญ ต.ปัว อ.ปัว จ.น่าน

Code N.47 สำหรับน้ำคูณ ที่บริเวณบ้านหัวน้ำ ต.ศิลาแลง อ.ปัว จ.น่าน

สำหรับรายละเอียดต่าง ๆ ที่ยังขาดอยู่หรือยังไม่ได้จัดทำขอให้รีบดำเนินการให้เสร็จสิ้นแล้วรีบส่งรายงานไปให้กองทราบโดยเร็ว

อนึ่ง ถ้าสถานีใดยังไม่มี Code ขอให้วิทยุเตือน หรส. ด้วย

หรส.
17 พ.ค. 2521

- ปีหน้าจะมีการสำรวจ สถานีเหล่านี้ เป็นต้นไป จะเริ่มการเก็บข้อมูลตั้งแต่ 1 เม.ย. 2521 เพื่อนำเข้าคอมพิวเตอร์ ตามระบบ ประมวลผลน้ำฝน
- เพิ่มเติม Stream Gaging List

บันทึกข้อความ

ส่วนราชการ

ที่ วันที่

เรื่อง

เรียน นวอ.

เพื่อโปรดทราบ และขอเชิญเข้าร่วมประชุมสัมมนา

นส.

16 พ.ค. 25

ทราบ.

21 มิ.ย.

นวอ. 16 พ.ค. 21

คุณหญิงสิน, คุณเสียม เชื่องงาม

- กรงเล็ก สีตาล N, AA, N.A5, N.A6, N.A7
- แผงเพิ่มประชุม (หรือแผ่นประชุมแบบ สีตาล)
- ขอเชิญ งานนิทรรศการ ศิลปะ ลันตอ แต่ง, กรงเล็ก รูปเปิด หอเจ้าเ

16 พ.ค. 2564

ทราบ.

16 พ.ค. 21

ทราบ

ได้แจกเข้าเล่มประวัติแล้ว

30 พ.ค. 21

816

บันทึกข้อความ

กองอุทกวิทยา
รับที่ ๗๐๓๒
วันที่ 24 มี.ค. 21
เวลา
กรมชลประทาน

กรมอุตุนิยมวิทยา
ที่ รับ 340/252
วันที่

ส่วนราชการ งานสำรวจอุทกวิทยาส่วนเหนือตอนบน

ที่ อทน. 64 /๒๕๒๑ **วันที่** ๒๔ มีนาคม ๒๕๒๑

เรื่อง รายงานการติดตั้งเสาระดับน้ำ น้ำฮาว

N A4 เห็นชอบ 19 มี.ค. 21

เสนอ ผอท.

งานสำรวจอุทกวิทยาส่วนเหนือตอนบน ได้ไปดำเนินการก่อสร้างเสาระดับน้ำในลำน้ำฮาวเสร็จเรียบร้อยแล้ว เริ่มอ่านระดับน้ำได้ตั้งแต่วันที่ ๑๙ มีนาคม ๒๕๒๑ เวลา ๑๒.๐๐น. ระดับน้ำอ่านได้ ๑๐.๓๔ ม.(แต่จะจ้างพนักงานอ่านระดับน้ำตั้งแต่วันที่ ๑ เมษายน ๒๕๒๑ เป็นต้นไป) ดังมีรายละเอียดต่อไปนี้.-

๑) ที่ตั้ง อยู่ที่ฝั่งขวาลำน้ำท้ายสะพานรถยนต์สายท่าวังผา-ศิลาเพชร (แยกทางขวามือของถนนสาย จ.น่าน-อ.ท่าวังผา บริเวณบ้านท่าวังผามีป้ายบอก"ศิลาเพชร ๔๒ กม." ดูแผนที่ประกอบ) ใกล้บริเวณบ้านยู ต.ยม อ.ท่าวังผา

๒) เสาระดับน้ำ เป็นเสาชั่วคราวไม้กลม ๑๖"-๗" จำนวน ๓ต้น เหตุที่ต้องตั้งเสาชั่วคราวเนื่องจากงานฯ มีงานอื่นหลายอย่างจะต้องรีบดำเนินการให้ทันในหน้าแล้งนี้และต้องการจะให้มีสถิติระดับน้ำทันวันที่ ๑ เมษายน ซึ่งเป็นวันต้นปีน้ำเมื่อเสร็จภารกิจอย่างอื่นแล้วจะรีบไปดำเนินการก่อสร้างเป็นเสาระดับน้ำคอนกรีตตามแบบมาตรฐานต่อไปแล้วงานฯ จะรายงานมาให้ทราบ

เสาระดับน้ำต้นที่ ๑ ติดแผ่น ๒ แผ่นคือ ๐.๐๐-๒.๐๐ ม.

-"- ๒ " ๒ " ๒.๐๐-๔.๐๐ ม.

-"- ๓ " ๒ " ๔.๐๐-๖.๐๐ ม.

๓) ราคาศูนย์เสาระดับน้ำ ≠ ๐.๐๐ ม. (รสม.)

๔) หมุดหลักฐาน ยังไม่ได้หล่อเป็นหมุดหลักฐาน ทั้งนี้เพราะโอกาสหน้าจะต้องมาทำใหม่และบริเวณใกล้หมู่บ้านยูมีหมุดหลักฐาน มฐ.๕ ของกรมทางหลวงอยู่ ซึ่งจะได้สอบถามราคา รทก.ต่อไป เมื่อได้ราคาแล้วจึงจะดำเนินการอีกต่อไป ชั่วนี้ได้อาศัยแผงคอนกรีตกันดินคอสะพานทางฝั่งขวาด้านท้ายน้ำเป็น BM. ไปก่อน ราคา ๑๕.๗๘๒ ม.(รสม.)

๕) พนักงานอ่านระดับน้ำ ได้ว่าจ้างนายบุญมัก ปัญญาวงศ์ ซึ่งเป็นผู้ใหญ่บ้าน บ้านยู ตั้งบ้านเรือนอยู่เลขที่ ๑๖๖ หมู่ ๑๔ ต.ยม อ.ท่าวังผา และมีสวนอยู่ไม่ไกลจากเสาระดับน้ำเท่าใดนักโดยจะให้เริ่มอ่านระดับน้ำตั้งแต่วันที่ ๑ เมษายน ๒๕๒๑ เป็นต้นไป ทั้งนี้ได้ให้คำแนะนำในการอ่านระดับน้ำ,การจดระดับ การส่งรายงาน,การติดต่อกับงานและกองฯ จนเป็นที่พอใจดีแล้วพร้อมกับมอบสมุดจดระดับน้ำให้ ๑ เล่ม ไปรษณียบัตรอีกจำนวน ๑๒ แผ่น

พร้อมนี้กระผมได้แนบประวัติพนักงานอ่านระดับน้ำมา ๒ ชุด เพื่อโปรดพิจารณาอนุมัติการจ้างในครั้งนี้

ต้นน้ำประกอบด้วยห้วยเป้า น้ำฮาวและห้วยปลาก้าง ไหลลงสู่แม่น้ำน่านทางฝั่งซ้ายท้องน้ำส่วนใหญ่เป็นกรวด-ทราย,ตลิ่งเป็นดินเหนียวปนทราย,สภาพป่าบริเวณต้นน้ำโล่งเตียนไม่มีต้นไม้เลยปริมาณน้ำในระยะนี้ประมาณ ๐.๐๑๕ม.๓/วินาที

๘) ค่าใช้จ่าย

๘.๑ ค่าใช้สอย ๖๘๐ บาท

๘.๒ ค่าวัสดุ ๕๐๐ บาท

๙) โครงการระยะต่อไป สถานีนี้จะเป็นสถานีหนึ่งที่จะทำการสำรวจปริมาณน้ำโดยหน่วยเคลื่อนที่รถยนต์ อ.ปัว-อ.ท่าวังผา ในปีน้ำ ๒๕๒๒

พร้อมนี้กระผมได้แนบรายงานการเดินระดับต่อแผ่น,รายงานการเดินระดับรูปตัดขวางลำน้ำอย่างละ ๑ ชุด มาด้วยแล้ว

ไม่มีแนบมาทั้ง 4 สถานี

จึงเรียนเสนอมาเพื่อโปรดพิจารณา.

(นายณรงค์ แสนทวีสุข) 1 เม.ย. 2521

หสอ.ส่วนเหนือตอนบน

อนุมัติ ขอให้จนรอบรอบ

ตั้งพร code ให้ด้วย

ผอหน

ดูแลการสถานี ดูแลสถานี

- เรื่องที่ code ก่อน เพื่อเราจะ หสอ. ทกบ ระวัดการ code ที่นี้ดูก สถานี และ เรื่อง ปริมาณ ก็มีสถานีที่เปิดก่อน หลัง

- หา และเรียกประวัติสถานี

สถานีในจังหวัดมีปัจ 4 สถานี คือ น้ำว้า, ห้วยบัว, ห้วย

กองอุทกวิทยา
กรมชลประทาน

อ.ท
(เม.

ตารางแสดงการเดินระดับรูปตัด

สถานี น้ำยาว Code N. 44 อำเภอ ท่าวังผา จังหวัด น่าน

สำรวจจาก หัวแผ่น 1. ถึง B.M. ขั้วคราว

หมุดสำรวจ	ระยะทาง		แนวทิศ		หยั่งน้ำ	เลขระดับที่อ่านได้			ต่างกัน		ระดับที่ห่อน	
	หลัง	หน้า	หลัง	หน้า	ม.	หลัง	กลาง	หน้า	สูง	ต่ำ		
หัวแผ่น 1.						2.564					แก้	+ 1.00
ไดแผ่น 3						2.462		1.564	1.000			2.0
ไดแผ่น 5						2.426		0.462	2.000			4.0
B.M. ขั้วคราว								0.644	1.782		*	*5.7

สถานี แม่น้ำสาว Code N 44 อำเภอ ท่าวังผา จังหวัด น่าน

สำรวจจาก B.M. แม่น้ำสาว ถึง คุ้นย่าเคาะ:ตื้น

หมุดสำรวจ	ระยะทาง		แนวทิศ		หยั่งน้ำ	เลขระดับที่อ่านได้			ต่างกัน		ระดับที่ทอนได้	
	หลัง	หน้า	หลัง	หน้า	ม.	หลัง	กลาง	หน้า	สูง	ต่ำ		
เที่ยวไป												
* B.M.						0.168					แก้	6.752
						0.132		2.813		2.645		4.107
						0.435		2.395		2.261		1.846
ผิวน้ำ							1.934			1.499		0.347
คุ้นย่าเคาะ:ตื้น								2.281		0.347		0
						0.737		7.489		6.752		6.752
								0.737				0
								6.752		6.752		6.752
เที่ยวกลับ												
คุ้นย่าเคาะ:ตื้น						2.249						0
ผิวน้ำ							1.902		0.347			0.347
โตนงานที่ 2 ทางล่างที่ 2.00 ม.						2.522		0.249	1.653			2.000
โตนงานที่ 3 ทางล่างที่ 4.00 ม.							0.522		2.000			4.000
						2.892		0.416	0.106			4.106
B.M. แม่น้ำสาว.								0.246	2.646			6.752
						7.663		0.911	6.752			6.752
						0.911						0
						6.752			6.752			6.752

เสร็จเมื่อวันที่ 16 พฤษภาคม 2521 เวลา 08.05 น.

อ่านระดับน้ำได้ 0.55 ม. (รวม)

ผู้สำรวจ [illegible] ชมร. ตรวจ

วันที่ 16 พ.ค. 21 วันที่

แบบใบขอจ้างหรือพิจารณาความดีความชอบของลูกจ้าง

แบบ ช.ป. ๑๒

โครงบอบุมัติโดยใบขอตั้งตำแหน่งงาน ที่ -

แผนก / โครงการ } งานสำรวจอุทกวิทยาส่วนเหนือ ตอนบน กอง อุทกวิทยา

ชื่อ	อายุ ตัว	อายุราชการ	คุณวุฒิ	มีภรรยาและบุตรหรือไม่	ตำแหน่งหน้าที่ที่ขอจ้างหรือเลื่อน.เป็น	ได้รับอยู่ วันละ หรือ ช.ม. ละ บาท	เพิ่มครั้งสุดท้าย เมื่อใด เท่าใด	ขอให้ได้รับ วันละ หรือ ช.ม. ละ บาท	ตั้งแต่	วันลาในปีที่แล้ว ป่วย	วันลาในปีที่แล้ว กิจและพักผ่อน	หมายเหตุ
ปัญญาวงศ์	๔๑	-	ป.๔	มี	พ.อ่านระดับน้ำ	-	-	๓๐๐.-	เป็นต้นไป			ประจำสถานีวัดระดับน้ำ ห้วยน้ำ ต.ยม อ.ท่าวังผา จ.น่าน N.44
ปรังฤทธิ์	๔๒	-	ป.๔	มี	พ.อ่านระดับน้ำ	-	-	๓๐๐.-				ห้วยปัว N.45 ต.ศิลาเพชร อ.ปัว จ.น่าน
ยั่งยืน	๑๔	-	ป.๔	-	พ.อ่านระดับน้ำ	-	-	๓๐๐.-				ห้วยขาม N.46 ต.ปัว อ.ปัว จ.น่าน
ร่างเหล็ก	๔๒	-	ป.๔	มี	พ.อ่านระดับน้ำ	-	-	๓๐๐.-				ห้วยน้ำ N.47 ต.ศิลาแลง อ.ปัว จ.น่าน
...ามและเก็บเม็ดหญ้าราษ ถ้ากำหนด Code ...ไม่ระบุแล้ง ในงานปรับทางตรามดวม เพื่อจะได้ปฏิบัติ ...ของตรามต่อไป.									จ้างใหม่ตั้งแต่			ลงทะเบียนแล้ว ๑๒

อนุมัติ

(ลงชื่อ) ...

ตำแหน่ง หบอ 28 เม.ย. 2521

...หมอ.

อนุ. ผอห. 28 เม.ย. 2521

ประวัติ

พนักงานอ่านระดับน้ำ ตำบล....ยม.....อำเภอ..ท่าวังผา.....จังหวัด..น่าน.....

๑. ชื่อ....นายบุญมัก.....ชื่อสกุล...ปัญญาวงศ์.....

๒. สัญชาติ....ไทย.....เชื้อชาติ.....ไทย.....ศาสนา..พุทธ.....

๓. ที่อยู่ปัจจุบัน...๑๖๖..หมู่..๑๙..ต.ยม.....อำเภอ..ท่าวังผา.....จังหวัด..น่าน.....

๔. เกิดวันที่..๙..เดือน..มีนาคม.....พ.ศ..๒๙๘๐.. อายุ..๙๑.....ปี

๕. ตำบลที่เกิด..ต.ยม.....อำเภอ..ท่าวังผา.....จังหวัด..น่าน.....

๖. ชื่อบิดา....นายฉก้ว.....ชื่อมารดา..นางอูป.....

ชื่อภริยา หรือสามี...นางจันตา.....

๗. ได้ศึกษาวิชาสามัญครั้งสุดท้ายที่โรงเรียน...บ้านนาฝา อ.ท่าวังผา.....

จังหวัด.....น่าน.....สอบไล่ได้ชั้น....ป.๔.....

๘. อุปสมบท ณ วัด....บ้วนปู้.....เมื่อ พ.ศ...๒๕๐๕.....

๙. เริ่มเข้ารับราชการตำแหน่ง...พนักงานอ่านระดับน้ำ.....กรม....ชลประทาน.....

กระทรวง...เกษตรและสหกรณ์.....เมื่อวันที่...๑...เดือน..เมษายน พ.ศ. ๒๕๒๑

๑๐. ประกอบอาชีพทางอื่นอย่างใด....-.....

๑๑. บิดาหรือมารดาเคยต้องโทษในกรณีเหล่านี้หรือไม่ (๑) ทำความผิดอาญาว่าด้วยความผิดฐาน ประทุษร้ายต่อพระเจ้าอยู่หัวและราชอาณาจักร (๒) ถูกเนรเทศ (๓) ถูกสั่งให้อยู่ในเขตที่อันมีกำหนด.....

.....-.....

๑๒. ข้าพเจ้าจะปฏิบัติงานในหน้าที่ของพนักงานอ่านระดับน้ำด้วยความซื่อสัตย์สุจริต และอยู่ในระเบียบข้อบังคับของกรมชลประทานทุกประการ ถ้าหากรายงานการอ่านระดับน้ำของข้าพเจ้าที่ปฏิบัติอยู่ปรากฏว่าผิดพลาด เนื่องจากมิได้อ่านจริงในเดือนใดแล้ว ข้าพเจ้ายินดีที่จะไม่ขอรับเงินรางวัลในเดือนนั้น ๆ

ข้าพเจ้าขอให้คำสัตย์ปฏิญาณว่า ข้อความที่กล่าวข้างบนนี้เป็นความสัตย์จริงทั้งสิ้น

(ลงชื่อ).....(เจ้าของประวัติ)

วันที่..๑๙..เดือน..มีนาคม.....พ.ศ..๒๕๒๑.

คำรับรอง

ตำบล....วัดเกตุ อ.เมือง จ.เชียงใหม่.....

วันที่...๒๙...เดือน...มีนาคม..... ...พ.ศ.๒๕๒๑.....

ข้าพเจ้า...นายณรงค์ แสนทวีสุข.....ตำแหน่งหน้าที่ราชการ..หัวหน้างานสำรวจอุทกวิทยา.. ส่วนเหนือตอนบน .....ขอรับรองว่าข้อความตามที่เจ้าของประวัติได้กล่าวข้างต้นนั้น

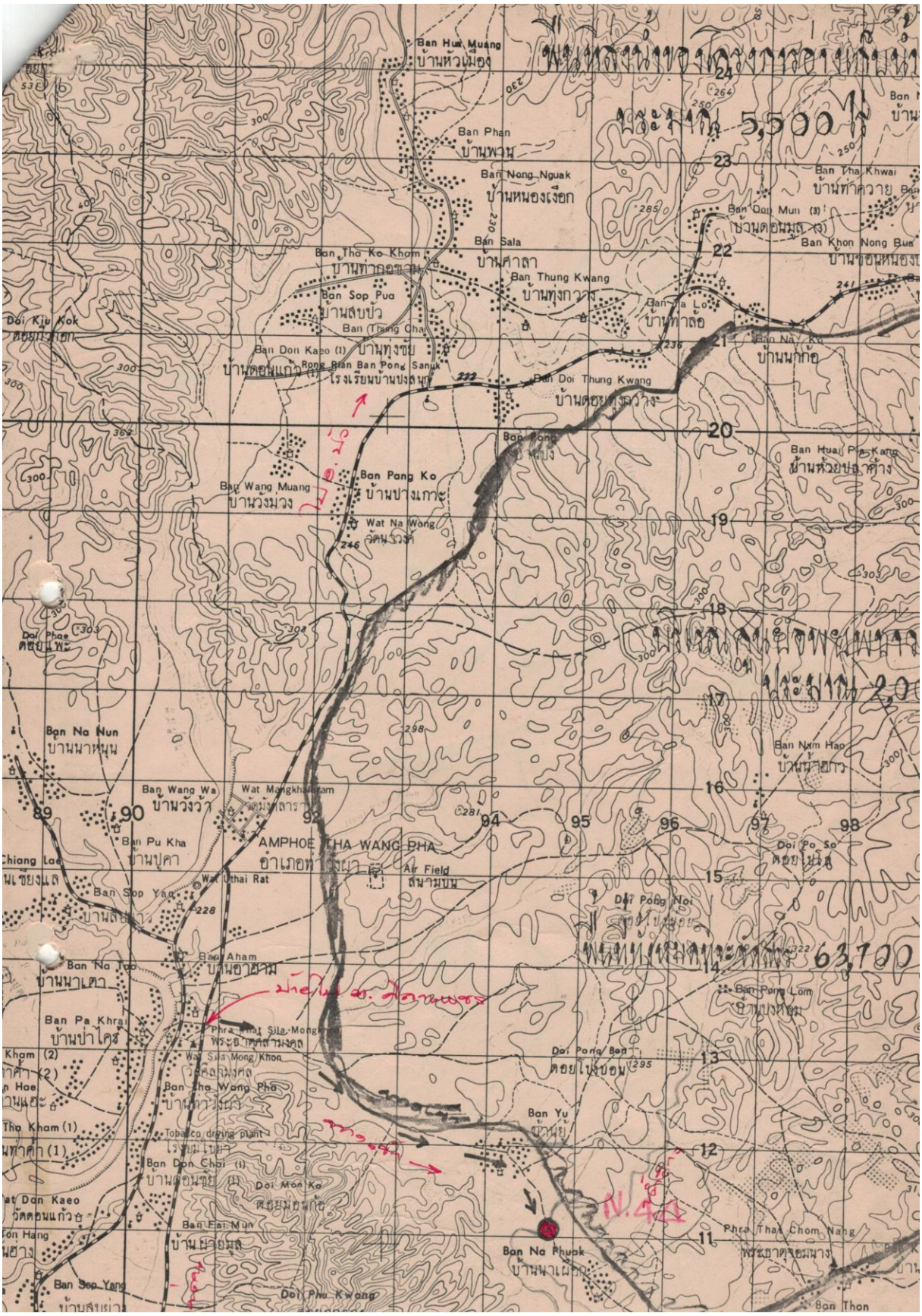
Ban Hua Muang
บ้านหัวเมือง
Ban Phan
บ้านพาน
Ban Nong Nguak
บ้านหนองเงือก
Ban Sala
บ้านศาลา
Ban Tha Ko Khom
Ban Sop Pua
บ้านสบบัว
Ban Thung Kwang
บ้านทุ่งกว้าง
Ban Tha Khwai
บ้านท่าควาย
Ban Don Mun (3)
Ban Khon Nong Bua
Ban Tha Lo
บ้านท่าลอ
Ban Nay Ku
บ้านนายก้อ
Ban Don Kaeo (1)
Rong Rian Ban Pong Sanuk
Ban Doi Thung Kwang
บ้านดอยทุ่งกว้าง
Ban Pang Ko
บ้านปางเกาะ
Ban Wang Muang
บ้านวังมวง
Wat Na Wang
Ban Huai Pa Kang
บ้านห้วยป่าคาง
Ban Na Nun
บ้านนาหนุน
Ban Wang Wa
บ้านวังว้า
Wat Mangkhalam
Ban Pu Kha
บ้านปูคา
AMPHOE THA WANG PHA
อำเภอท่าวังผา
Air Field
สนามบิน
Ban Nam Hao
บ้านน้ำฮาว
Doi Po So
ดอยโป่งสอ
Wat Uthai Rat
Ban Sop Yang
Doi Pong Noi
Ban Na Tao
บ้านนาเตา
Ban Aham
บ้านอาฮาม
Ban Pa Khrai
บ้านป่าไคร้
Phra Khot Sila Mong Khon
Wat Sila Mong Khon
Ban Pong Lom
Doi Pong Ban
ดอยโป่งบอน
Ban Tha Wang Pha
บ้านท่าวังผา
Ban Yu
บ้านยู
Tobacco drying plant
Ban Don Chai (1)
Doi Mon Ko
Ban Fat Mun
บ้านฝายมูล
Ban Na Phuak
บ้านนาเผ่าก
Phra That Chom Nang
พระธาตุจอมนาง
Doi Pha Kwang
Ban Sop Yang
Ban Thon
Doi Kiu Kok
Doi Phae
Chiang Lae
Khom (2)
Tha Khom (1)
Kon Hang
N.441

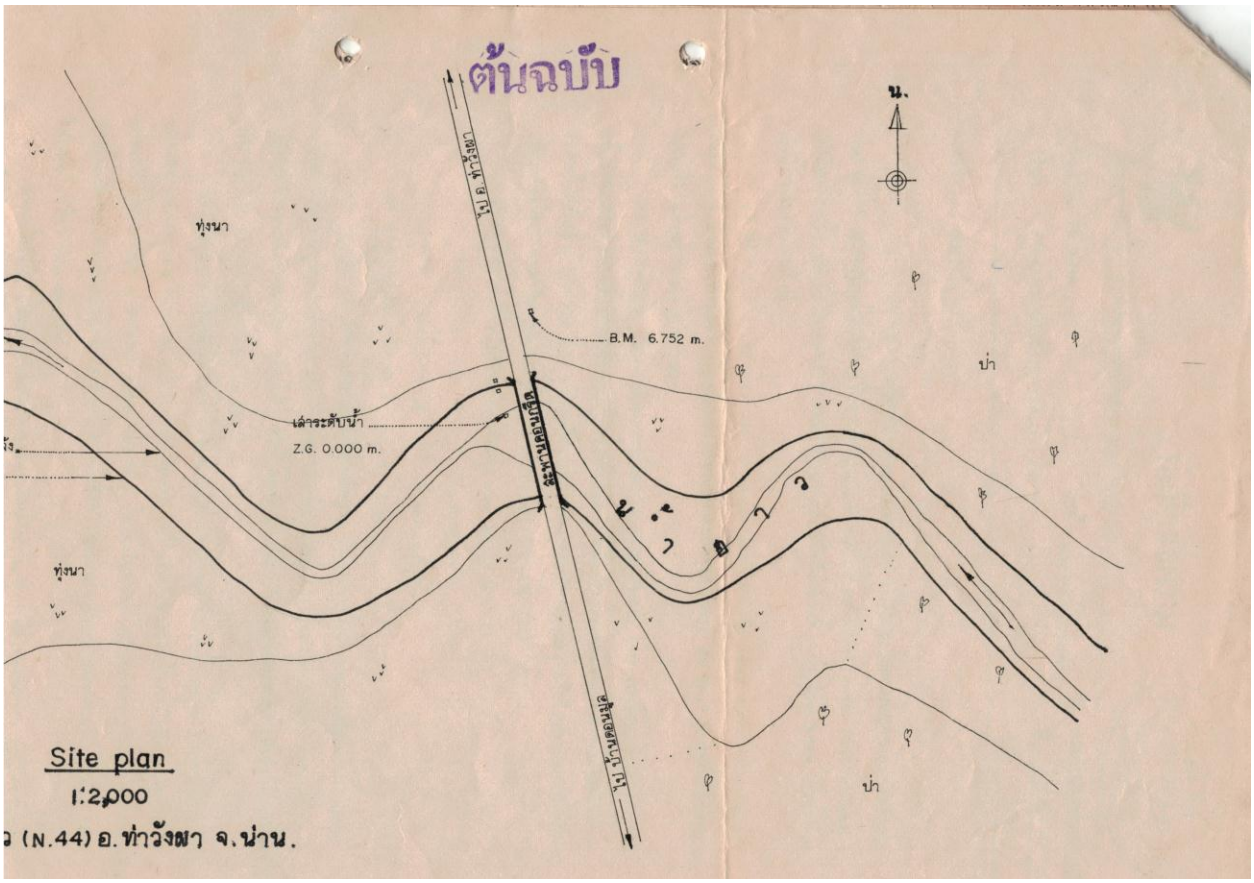

Site plan

1:2,000

ว (N.44) อ.ท่าวังผา จ.น่าน.